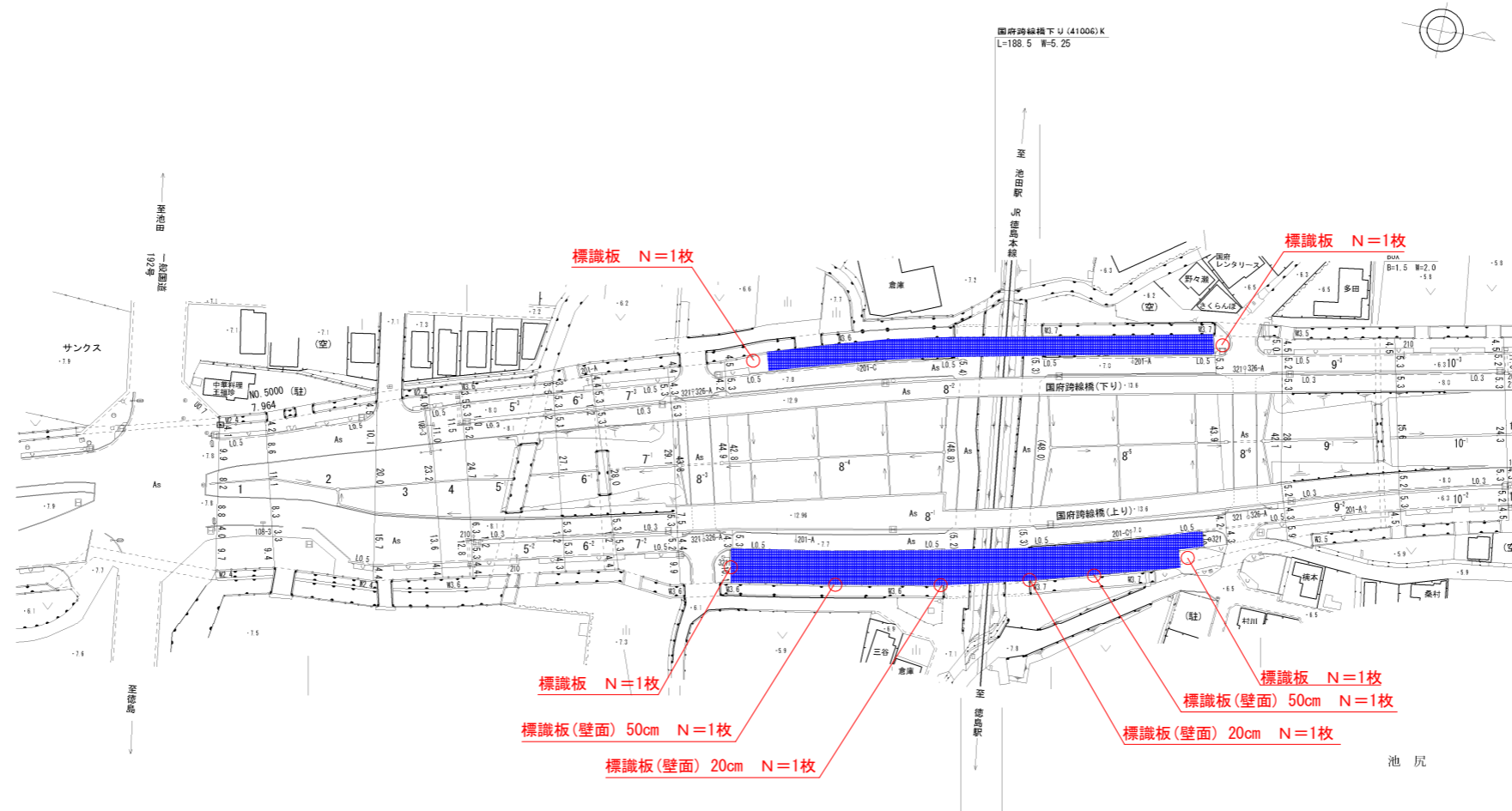


計画平面図 S=1/1000

工事箇所 1 徳島市国府町 徳島環状線

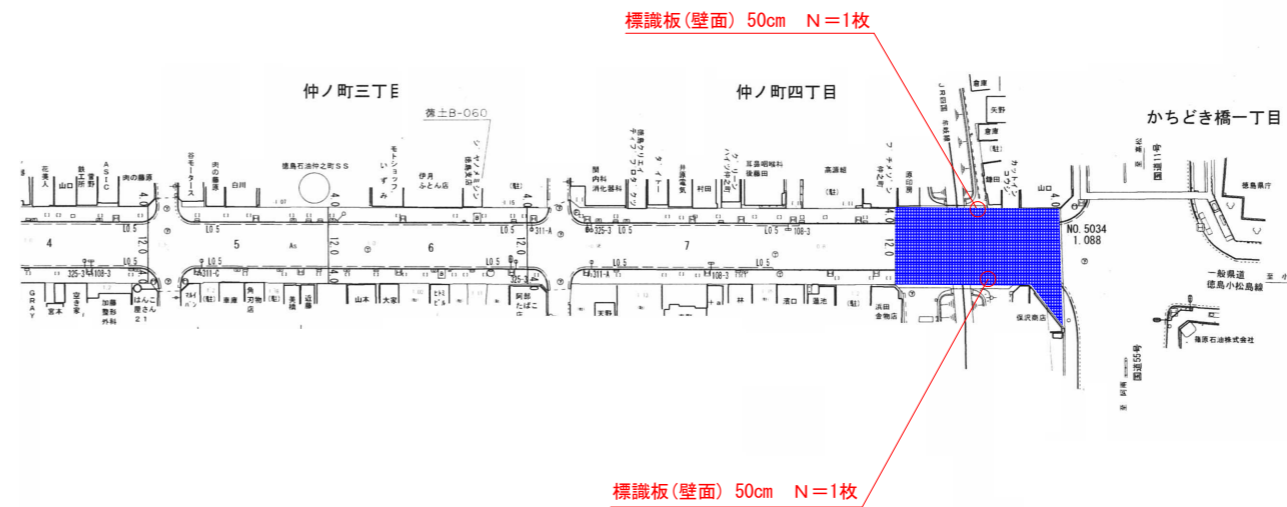


実施設計図面

工事名	R6徳土 徳島環状線他 徳・国府他 冠水対策工事(掘削手続保証)		
路線名等	徳島環状線他		
工事箇所	徳島市国府町池尻他		
図面名	平面図		
縮尺	1/1000	図面番号	1 / 3
会社名			
事業者名	徳島県東部県土整備局<徳島>		

計画平面図 S=1/1000

工事箇所 2 徳島市かちどき橋 1 宮倉徳島線



実施設計図面


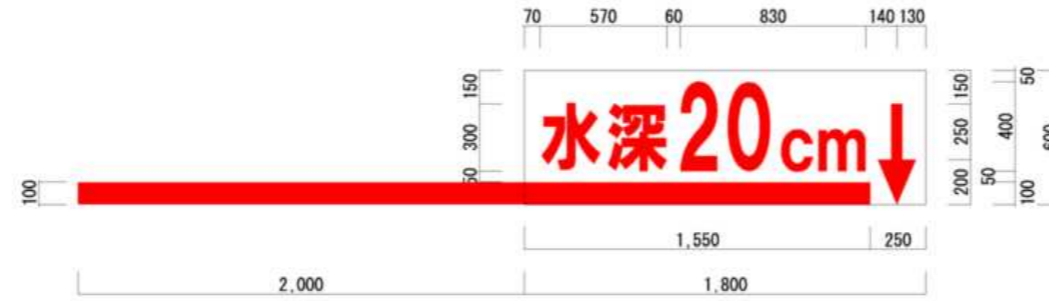
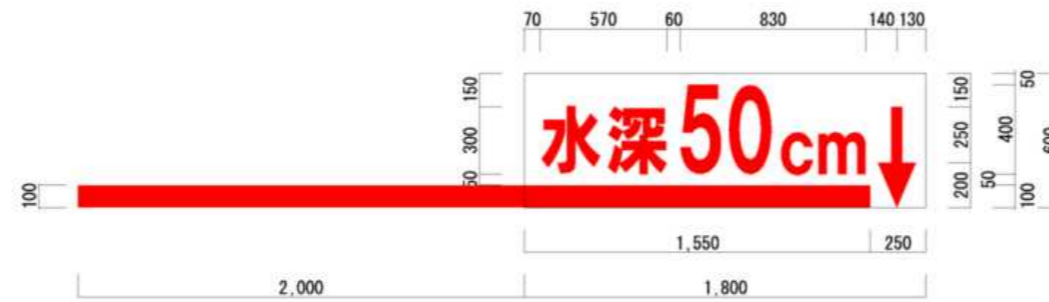
工事名	R6徳土 徳島環状線他 徳・国府地 冠水対策工事 (掘削手続保証)		
路線名等	徳島環状線他		
工事箇所	徳島市国府町池尻他		
図面名	平面図		
縮尺	1/1000	図面番号	2 / 3
会社名			
事業者名	徳島県東部県土整備局<徳島>		

参 考 図

標識板



標識板(壁面) 20cm 50cm



実施設計図面

工事名	R6徳土 徳島環状線他 徳・国府地 冠水対策工事(招い手確保型)		
路線名等	徳島環状線他		
工事箇所	徳島市国府町池尻他		
図面名	参 考 図		
縮尺	-	図面番号	3 / 3
会社名			
事業者名	徳島県東部県土整備局<徳島>		